




KORR		KORREKSJONEN GJELDER		SIGN	DATO
STATSBYGG Miljøtekniske grunnundersøkelser Brekstad gård				MÅLESTOKK 1:500	
<u>SITUASJONSPLAN</u> // Antatt utbredelse av PAH i grunnvann // over nederlandske T-verdier				TEGNET AV WG/	
				KONTR 	
				DATO 06.11.97	
				OPPDRAK 12012	
				BILAG	
 Kummeneje  Rådgivende ingeniører i Geoteknikk og Ingeniørgeologi				TEGN. NR 104	